



## REKAP KEJADIAN BENCANA APRIL 2023

NO	TANGGAL	KECAMATAN	DESA	DUSUN	JENIS	RINGKASAN
1	05/04/23	SENDURO	ARGOSARI	GEDOK	LONGSOR	Pada hari Rabu, 5 April 2023 di wilayah Dusun Gedok Desa Argosari Kecamatan Senduro Kabupaten Lumajang mulai pukul 15.15 WIB telah terjadi hujan dengan intensitas sedang sampai dengan tinggi. Pada pukul 17.13 WIB terjadi tebing longsor dan menutup akses jalan dengan lebar 5 meter dan tinggi 8 meter.
2	06/04/23	SENDURO	WONOCEMPOKOAYU	KRAJAN	CUACA EKSTRIM	<ol style="list-style-type: none"> <li>1. Pada hari Rabu, 6 April 2023 telah terjadi hujan intensitas tinggi, mulai pukul 14.00 - 16.00 WIB, khususnya di wilayah Desa Wonocepokoayu, Kecamatan Senduro, Kabupaten Lumajang;</li> <li>2. Pada pukul 16.00 WIB, tembok rumah milik Ibu Suti'ah roboh, tepatnya di bagian tembok dapur;</li> <li>3. Saat kejadian, korban sedang memberi makan ternak di kandang yang jadi satu ruang dengan dapur, namun untungnya korban selamat.</li> </ol>
3	09/04/23	PRONOJIWO	SUPITURANG	CURAHKOBOKAN	GUNUNG MELETUS	terjadi peningkatan gunung masi aman terkendali dengan catatan sbb : Letusan teramati 5 kali tinggi asap kl 500 m warna asap putih kelabu condong ke arah utara. Guguran lava pijar teramati 2 kali jarak luncur kl 800 m kearah besuk kobokan.

4	13/04/23	JATIROTO	JATIROTO	KOTOKAN KRAJAN SAMPIT	BANJIR GENANGAN	<p>1. Pukul 04.30 WIB, terjadi hujan deras diwilayah Kecamatan Jatiroto, Rowokangkung, Yosowilangun dan beberapa Kecamatan lainnya di wilayah Kabupaten Lumajang.</p> <p>2. Pukul 06.30 WIB, Air memasuki pemukiman warga di Dusun Kotokan (Leces) RT 01 RW 08 dengan ketinggian 50 cm.</p> <p>3. Pukul 08.12 WIB, Tinggi Muka Air Dam Sembon 150 cm, perbatasan 530 cm.</p> <p>4. Pukul 08.17 WIB, Tinggi Muka Air Dam Sembon 170 cm, perbatasan 550 cm.</p> <p>5. Pukul 08.28 WIB, Tinggi Muka Air Dam Sembon 220 cm, perbatasan 660 cm.</p> <p>6. Pukul 08.30 WIB, air masuk ke pemukiman warga Dusun Krajan RT 02 RW 06 Desa Jatiroto dan pemukiman warga Dusun Krajan (Sampit) RT 03 RW 06 Desa Jatiroto</p> <p>7. Pukul 08.34 WIB, Tinggi Muka Air Dam Sembon 190 cm, perbatasan 580 cm.</p> <p>8. Pukul 08.45 WIB, Tinggi Muka Air Dam Sembon 200 cm, perbatasan 610 cm.</p> <p>9. Pukul 10.00 WIB, genangan air di Dusun Kotokan RT 01 RW 08 mulai surut dan warga mulai membersihkan rumah.</p> <p>10. Pukul 10.30 WIB, genangan air di Dusun Krajan RT 02 dan 03 RW 06 mulai surut dan warga mulai membersihkan rumah.</p> <p>11. Pukul 11.40 WIB, Tinggi Muka Air Dam perbatasan 650 cm (zona merah).</p> <p>12. Pukul 12.13 WIB, Tinggi Muka Air dam perbatasan 590 cm (zona kuning).</p> <p>Pemukiman warga</p> <p>a. Dusun Krajan RT 02 RW 06 Desa Jatiroto = 30 rumah (5 masuk rumah).</p> <p>b. Dusun Krajan/Sampit RT 03 RW 06 Desa Jatiroto = 40 rumah (1 masuk rumah)</p> <p>c. Dusun Kotokan (Leces) RT 01 RW 08 Desa Jatiroto = 12 rumah (masuk rumah)</p>
5	13/04/23	ROWOKANGKUNG	ROWOKANGKUNG	GENITRI	BANJIR GENANGAN	<p>1. Rembesan, luberan tanggul Vak. 12 Genitri Kidul Desa Rowokangkung saat ini hanya berdampak ke perkebunan tebu PG Jatiroto.</p> <p>2. Sampai ini aman, air tidak masuk ke pemukiman warga Genitri Kidul Desa Rowokangkung.</p> <p>3. Akses jalan menuju Genitri Kidul tertutup karena genangan di Desa Sumberagung Kecamatan Rowotengah Jember.</p> <p>4. Cuaca dilokasi mendung.</p>
6	14/04/23	LUMAJANG	LUMAJANG	SEMUA WILAYAH	GEMPA BUMI	<p>Hari Jumat 14 April 2023 pukul 16.55.44 WIB wilayah Laut Jawa, diguncang gempa tektonik. Hasil analisis BMKG menunjukkan gempabumi ini memiliki parameter update dengan magnitudo M6,9. Episenter gempabumi terletak pada koordinat 6,31° LS ; 111,96° BT, atau tepatnya berlokasi di laut pada jarak 65 Km arah BaratLaut Kota Tuban, Jawa Timur pada kedalaman 643 km.</p>
7	19/04/23	PRONOJIWO	SUPITURANG	CURAHKOBOKAN	GUNUNG MELETUS	<p>Mohon ijin melaporkan teramati APG yang ke 3 kalinya terpantau dari pos pantau pukul 09.29,,Dan untuk sementara puncak tertutup awan</p>

8	20/04/23	PRONOJIWO	SUPITURANG	CURAHKOBOKAN	GUNUNG MELETUS	Teramati 9 kali letusan, tinggi asap lk. 300-800m, berwarna putih kelabu, ke arah barat laut-utara..
9	27/04/23	SUKODONO	KUTORENON	KRAJAN	BANJIR GENANGAN	<p>a. Pada Pukul 14.00 WIB, cuaca diwilayah Kecamatan Senduro, Kecamatan Gucialit dan sekitarnya terjadi hujan dengan intensitas sedang sampai dengan deras.</p> <p>b. Pukul 15.20 WIB, debit air di Sungai Menjangan yang berada di Jembatan Slompret Desa Bedayu Kecamatan Senduro meningkat dan meluber ke atas jembatan.</p> <p>c. Pukul 19.04 WIB, Sungai Menjangan yang berada di jembatan Desa Babakan sudah mulai mengalami kenaikan debit dan membawa rumpun/barongan bambu yang menghalangi arus air dibawah Jembatan.</p> <p>d. Pukul 19.10 WIB, Sungai Menjangan yang berada di Desa Kutorenon Kecamatan Sukodono mengalami kenaikan debit dan meluap ke jalan di Jalan Juwet Dusun Krajan II RT 04 RW 07 Desa Kutorenon Kecamatan Sukodono dengan ketinggian 5 cm - 10 cm.</p> <p>e. Pukul 19.30 WIB, hujan sudah reda diwilayah Senduro, sedangkan di daerah Gucialit masih hujan.</p> <p>f. Pukul 20.00 WIB, ketinggian air di jalan Juwet Dusun Krajan II RT 04 RW 07 Desa Kutorenon antara 15 cm - 20 cm dan mulai memasuki halaman rumah warga.</p> <p>g. Pukul 20.15 WIB, ketinggian air di jalan Juwet Dusun Krajan II RT 04 RW 07 Desa Kutorenon antara 15 cm - 25 cm dan mulai memasuki halaman rumah warga.</p> <p>h. Pukul 20.15 WIB, ketinggian air di jalan Juwet Dusun Krajan II RT 04 RW 07 Desa Kutorenon +- 80 cm dan mulai memasuki halaman rumah warga dan mulai meluap ke RT 05.</p> <p>i. Pukul 20.45 WIB, ketinggian air di Dusun Krajan II RT 04 RW 07 Desa Kutorenon kurang lebih 40 cm.</p> <p>j. Pukul 20.50 WIB, warga Dusun Krajan II RT 04 RW 07 Desa Kutorenon mulai mengungsi ke tempat yang lebih aman.</p> <p>k. Pukul 21.25 WIB, genangan air di Dusun Krajan II RT 05 RW 07 Desa Kutorenon mulai surut dan warga mulai membersihkan rumah.</p> <p>l. Pukul 21.35 WIB, Tinggi genangan air Dusun Krajan II RT 05 RW 07 Desa Kutorenon antara 10 cm - 15 cm dan berangsur surut.</p> <p>m. Pukul 22.00 WIB, genangan air Dusun Krajan II RT 05 RW 07 Desa Kutorenon surut dan warga membersihkan rumah.</p> <p>- Dusun Krajan II RT 05 RW 07 = 46 KK (masuk rumah 10 KK)</p> <p>- Dusun Krajan II RT 05 RW 07 = 48 KK</p>
10	27/04/23	SENDURO	BEDAYU	BEDAYU TALANG	LONGSOR	Pada hari Kamis, 27 April 2023 pukul 16.00 WIB bertempat di Desa Bedayu dan Bedayu Talang Kecamatan Senduro Kabupaten Lumajang telah terjadi bencana tangkis longsor jembatan Slompret dan pagar jembatan Sabrang rusak.
11	29/04/23	PASRUJAMBE	KERTOSARI		CUACA EKSTRIM	Hari Kamis, 28 April 2023 pukul 14.00 WIB wilayah Kabupaten Lumajang diguyur hujan dengan intensitas sedang deras disertai angin puting beliung mengakibatkan atap di beberapa rumah warga rusak.

12	30/04/23	YOSOWILANGUN	WOTGALIH	MBAH DRAJIT	EVAKUASI	<p>Pada hari Minggu tanggal 30 April 2023 pukul 15.05 WIB, bertempat di pantai Mbah Drajid Desa Wotgalih Kecamatan Yosowilangun telah terjadi laka laut-wisatawan terbawa ombak pantai Mbah Drajid Desa Wotgalih</p> <p>1. Nama : Khoirul Umur : 34 tahun Alamat : Sentono Desa Krai Yosowilangun (dibawa ke Puskesmas Yosowilangun)</p> <p>2. Nama : Ferdi ( selamat) Umur : 19 tahun Alamat : Dusun Rekesan Desa Darungan Yosowilangun</p> <p>3. Nama : Rama (selamat) Umur : 19 tahun Alamat : Dusun Rekesan Desa Darungan Yosowilangun</p>
----	----------	--------------	----------	-------------	----------	--



## REKAP KEJADIAN BENCANA MEI 2023

NO	TANGGAL	KECAMATAN	DESA	DUSUN	JENIS	RINGKASAN	KERUGIAN
1	01/05/23	YOSOWILANGUN	WOTGALIH	MBAH DRAJIT	EVAKUASI	<p>Pada hari Senin tanggal 1 Mei 2023 pukul 16.15 WIB, bertempat di pantai Mbah Drajid Desa Wotgalih Kecamatan Yosowilangun telah terjadi warga tersambar petir.</p> <p>*Data korban :*</p> <p>Nama : Gita (Pr)            Umur : 14 tahun            Agama : Kristen            Status : Pelajar            Alamat : Dusun Tunjungrejo Kidul RT 04 RW 03 Desa Tunjungrejo Kecamatan Yosowilangun Kabupaten Lumajang</p>	
2	05/05/23	SUMBERSUKO			CUACA EKSTRIM	Pada hari Jumat tanggal 5 Mei 2023 pukul 08.00 WIB,	
3		PADANG			CUACA EKSTRIM	bertempat di wilayah Kabupaten Lumajang telah dilakukan	

4		SUKODONO			CUACA EKSTRIM	<p>Monitoring Dampak Cuaca Ekstrim - Hujan Deras disertai Angin Kencang</p> <p>Kerugian Materiil :</p> <ul style="list-style-type: none"><li>- Ambruknya jembatan penghubung dari pemukiman menuju area perkebunan tebu di Dusun Biting I Desa Kutorenon Kecamatan Sukodono.</li><li>- Longsornya tebing tanah panjang 8 meter dan tinggi 10 meter, dibelakang rumah pak Sabil, Dusun Kayu Gedang RT 02 RW 10 Desa Bodang.</li><li>- Ambruknya kandang ayam ukuran 1x3 meter milik Sabil, Dusun Kayu Gedang RT 02 RW 10 Desa Bodang.</li><li>- Rusaknya atap teras ukuran 6x2 meter milik Bapak Jumadi, warga Dusun Wangkit RT 01 RW 06 Desa Sentul Kecamatan Sumbersuko karena tertimpa kayu Manecu</li></ul>	
---	--	----------	--	--	---------------	--	--



5	05/05/23	KLAKAH	MLAWANG	KRAJAN	KEBAKARAN RUMAH	<p>Data Pemilik Rumah :</p> <ul style="list-style-type: none"> <li>- Nama : Ahmad Nadzim</li> <li>- Pekerjaan : Wiraswasta</li> <li>- Alamat : Dusun Krajan RT 004 RW 001, Desa Mlawang Kecamatan Klakah Kabupaten Lumajang.</li> </ul> <ul style="list-style-type: none"> <li>- Nama : Kholifah</li> <li>- Pekerjaan : Wiraswasta/pedagang</li> <li>- Alamat tempat tinggal : Dusun Krajan RT 004 RW 001, Desa Mlawang Kecamatan Klakah Kabupaten Lumajang.</li> </ul> <ul style="list-style-type: none"> <li>- Nama : Siti Hotijah</li> <li>- Pekerjaan : Ibu Rumah Tangga</li> <li>- Alamat : Dusun Krajan RT 004 RW 001, Desa Mlawang Kecamatan Klakah Kabupaten Lumajang.</li> </ul> <p>Kronologi :</p> <ul style="list-style-type: none"> <li>- Pada hari Jumat, 5 Mei 2023, sekitar ± pukul 14.00 WIB, bertempat di Dusun Krajan RT 004 RW 001, Desa Mlawang Kecamatan Klakah Kabupaten Lumajang, telah terjadi kebakaran rumah yang disebabkan oleh korsleting listrik dari rumah milik Bapak Ahmad, kemudian api menyambar ke tempat tidur/ 2 kamar tidur, ruang tamu dan dapur milik pak ahmad, pukul 14.08 WIB api mulai membesar dan menjalar ke rumah ibu Kholifah dan rumah ibuk siti Hotijah. Warga yang melihat kobaran api langsung berbondong-bondong untuk melakukan pemadaman api. Pukul 14.30 WIB Api berhasil di padamkan oleh warga dan dilanjutkan</li> </ul>	
---	----------	--------	---------	--------	-----------------	---	--

6	10/05/23	TEMPURSARI	KALIULING	TAMANSARI	KEBAKARAN RUMAH	<p>Pada hari Rabu tanggal 10 Mei 2023 Pukul 09.50 WIB, bertempat dirumah sdr Paiman alamat Dusun Tamansari RT 02 RW 06 Desa Kaliuling Kecamatan Tempursari Kabupaten Lumajang, telah terjadi Kebakaran 1 unit rumah tinggal.</p> <p>a. Korban Jiwa : 1 orang meninggal dunia ; Nama : Katinah Umur : 58 thn Jenis Kelamin : Perempuan TTL : Lumajang 30 Oktober 1965 Alamat : Dusun Tamansari RT 02 RW 06 Desa Kaliuling Kecamatan Tempursari</p> <p>b. Materiil : 1 unit rumah ukuran 6x15 M terbakar ditafsir kerugian sekitar Rp 50.000.000,-</p>	
---	----------	------------	-----------	-----------	-----------------	--	--

KECAMATAN	LONGSOR	CUACA EKSTRIM	BANJIR GENANGAN	GUNUNG MELETUS	GEMPA BUMI	KERING	KEJADIAN			KEBAKARAN LAHAN	ABRASI	JENIS BENCANA	JUMLAH
							KEBAKARAN RUMAH	BANGUNAN RUSAK	EVAKUASI				
RANUYOSO	0	0	0	0	0	0	0	0	0	0	0	Longsor	1
KLAKAH	0	0	0	0	0	0	0	0	0	0	0	CUACA EKSTRIM	3
KEDUNGJAJANG	0	0	0	0	0	0	0	0	0	0	0	Banjir Genangan	0
RANDUAGUNG	0	0	0	0	0	0	0	0	0	0	0	Gunung Meletus	0
JATIROTO	0	0	0	0	0	0	0	0	0	0	0	Gempa Bumi	1
ROWOKANGKUNG	0	0	0	0	0	0	0	0	0	0	0	Kekeringan	0
YOSOWILANGUN	0	0	0	0	0	0	0	0	0	0	0	Pohon Tumbang	0
TEKUNG	0	0	0	0	0	0	0	0	0	0	0	Konstruksi Rusak	0
KUNIR	0	0	0	0	0	0	1	0	0	0	0	Evakuasi dan Pencarian	1
TEMPEH	0	0	0	0	0	0	1	0	0	0	0	Kebakaran Rumah	5
SUMBERSUKO	0	0	0	0	0	0	0	0	0	0	0	Kebakaran lahan	0
LUMAJANG	0	0	0	0	1	0	1	0	0	0	0	Gelombang Tinggi	0
SUKODONO	0	0	0	0	0	0	0	0	0	0	0		
PADANG	0	0	0	0	0	0	1	0	0	0	0		
GUCIALIT	0	0	0	0	0	0	0	0	0	0	0		
SENDURO	0	0	0	0	0	0	0	0	0	0	0		
PASRUJAMBE	0	0	0	0	0	0	0	0	0	0	0		
CANDIPURO	0	0	0	0	0	0	1	0	1	0	0		
PASIRIAN	0	0	0	0	0	0	0	0	0	0	0		
PRONOJIWO	0	1	0	0	0	0	0	0	0	0	0		
TEMPURSARI	1	2	0	0	0	0	0	0	0	0	0		
JUMLAH	1	3	0	0	1	0	5	0	1	0	0		
	11												

JENIS BENCANA	JUMLAH
Longsor	1
CUACA EKSTRIM	3
Banjir Genangan	0
Gunung Meletus	0
Gempa Bumi	1
Kekeringan	0
Pohon Tumbang	0
Konstruksi Rusak	0
Evakuasi dan Pencarian	1
Kebakaran Rumah	5
Kebakaran lahan	0
Gelombang Tinggi	0
<b>JUMLAH</b>	<b>11</b>

## REKAP KEJADIAN BENCANA JUNI 2023

NO	TANGGAL	KECAMATAN	DESA	DUSUN	JENIS	RINGKASAN	KERUGIAN
1	07/07/23	CANDIPURO	SUMBERWULUH	PIKETNOL KM 56	EVAKUASI	<p>Pada hari Rabu, 7 Juni 2023 pukul 11.30 WIB, bertempat di KM 56 Piket Nol Desa Sumberwuluh Kecamatan Candipuro dilakukan Evakuasi jenazah alm. Apris Fajar Santoso (AFS) yang dilempar kedalam Jurang.</p> <p>B. Data Almarhum :</p> <p>Nama : Afris Fajar Santoso                      Jenis Kelamin : Laki-laki                      Umur : 29 tahun                      Agama : Islam                      Pekerjaan : Wiraswasta                      Alamat : Desa Clumprit Kecamatan Pagelaran Kabupaten Malang.</p> <p>kegiatan tersebut berkolaborasi dengan kepolisian</p>	
2	05/07/23	TEMPURSARI	KALIULING	IBURAJA	CUACA EKSTRIM	Pada hari Sabtu, tanggal 03 Juli 2023, tepatnya di Kecamatan Pronoiwo dan Tempursari sering terjadi hujan.	
3		TEMPURSARI	PUNDUNGSARI	KRAJAN	CUACA EKSTRIM		

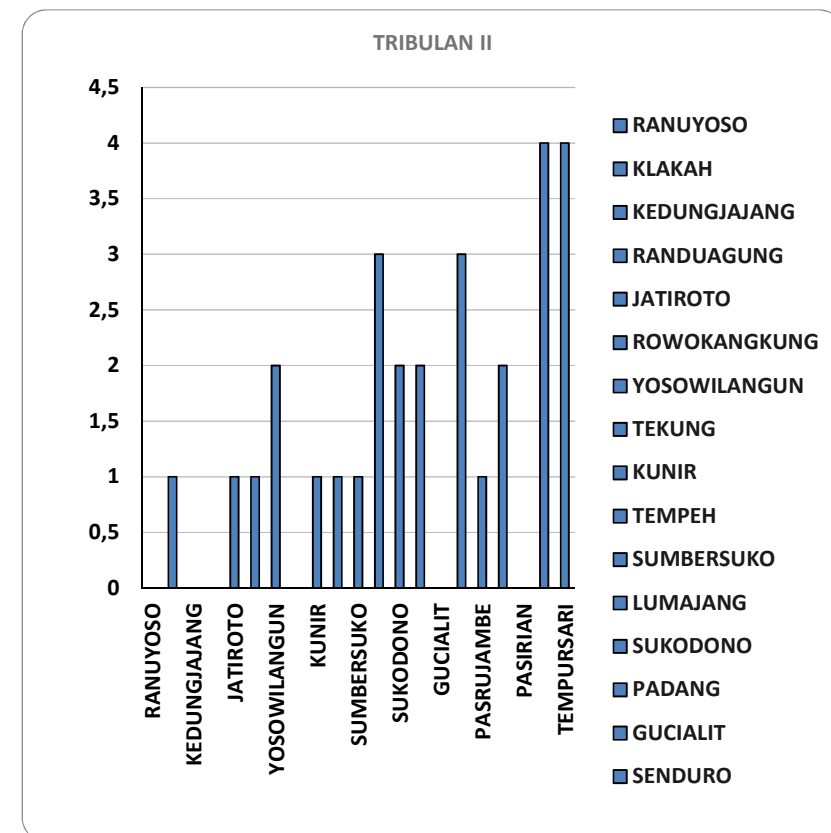
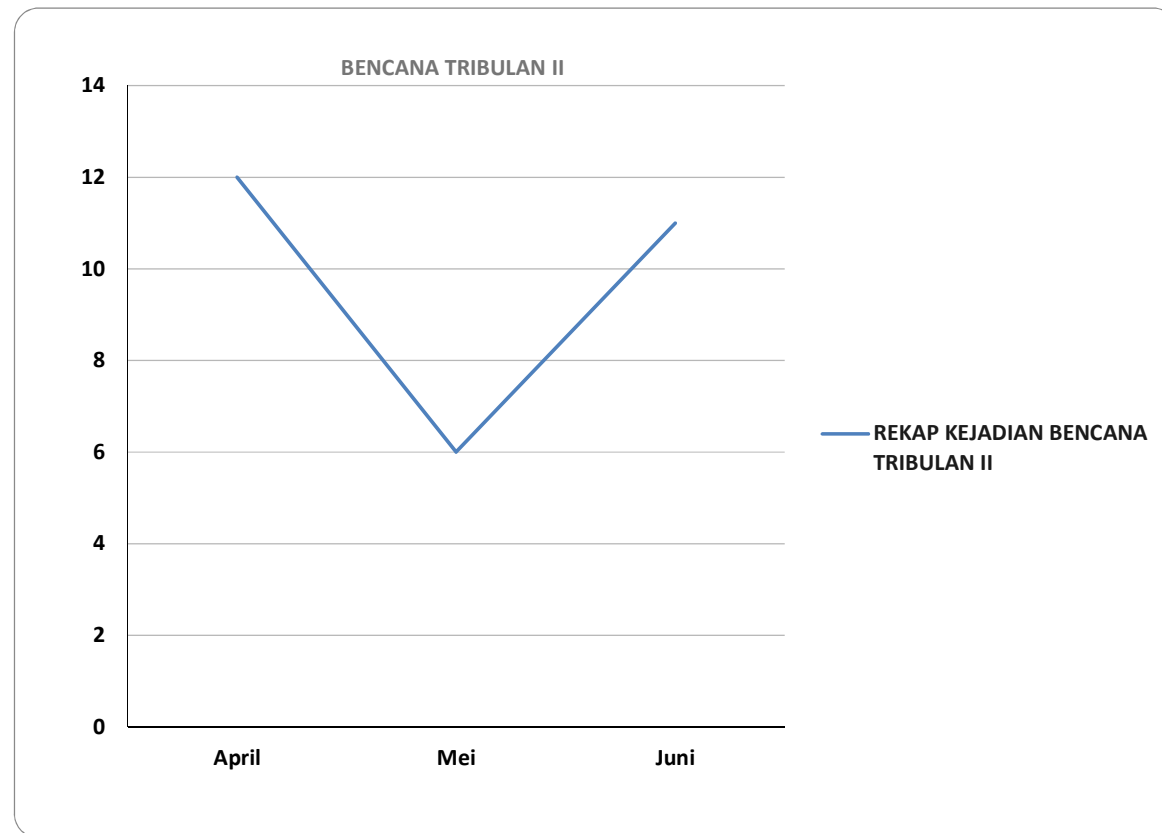
4		PRONOJIWO	TAMANAYU	MANGGISAN	CUACA EKSTRIM	<p>hingga puncaknya pada tanggal 06 Juli 2023 mulai pukul 14.00 WIB, hujan dengan intensitas sedang hingga tinggi sampai pada siang hari tanggal 07 Juli 2023. Hujan menyebabkan terjadinya beberapa bencana disepertaran Kecamatan Pronojiwo dan Tempursari dengan rincian sbb :</p> <p>a. Uston Ibrahim, Dusun Mangisan RT 10 RW 04 Desa Tamanayu Kecamatan Pronojiwo, tanah yang berada di belakang dapur longsor menyebabkan pondasi bagian dapur bergeser sehingga tembok dapur retak dengan tinggi 2,5 meter dan lebar 3 meter, tanah yang longsor dengan tinggi 5 meter dan lebar 3 meter. Kejadian tersebut terjadi pada tanggal 06 Juli 2023 pada pukul 23.30 WIB;</p> <p>b. Jarwoto, Dusun Iburaja RT 03 RW 09 Desa Kaliuling Kecamatan Tempursari, rumah tertimpa pohon durian (milik Bapak Hajartowali) dengan diameter 40cm menimpa rumah Bapak Jarwoto sehingga menimbulkan kerusakan pada bagian dapur dengan ukuran lebar 3 meter dan lebar 7 meter, dengan material genteng dan usuk reng bambu, dan bagian rumah atap asbes jumlah 7 asbes. Saat tim tiba di lokasi sudah dilaksanakan perbaikan secara swadaya pemerintah desa dan masyarakat. Kejadian tersebut terjadi pada tanggal 07 Juli 2023 pada pukul 07.30 WIB;</p> <p>c. Dusun Krajan RT 03 RW 02 Desa Pundungsari Kecamatan Tempursari. Telah terjadi longsor bibir sungai yang sebelumnya telah dilakukannya pemasangan jumbo bag oleh bpbd yang kurang lebih 4,5 tahun lalu, dan saat ini beberapa titik terdapat longsor baru, sehingga total panjang longsor bibir sungai sepanjang 25 meter dan tinggi 3 meter. Mengingat bibir sungai yang berjarak 3 meter dengan pemukiman warga, dikhawatirkan jika ada peningkatan debit air sungai akan memperluas longsor.</p>	
---	--	-----------	----------	-----------	---------------	--	--

5	11/07/23	KUNIR	SUKOSARI	SUKORAME	KEBAKARAN RUMAH	Kebakaran rumah Pak nur slamet dan pak muhammad hafid alamat : Dusun Sukorame RT 21 RW 07 Desa Sukosari Kec. Kunir, penyebab masih dalam penyelidikan	
6	13/07/23	CANDIPURO	TUMPENG	TUMPENG	KEBAKARAN RUMAH	kebakaran rumah dian nur chomsah disebabkan oleh api tungku yang lupa dimatikan	
7	16/07/23	LUMAJANG	TOMPOKERSAN	JL. PB SUDIRMAN	KEBAKARAN RUMAH	Pada hari Jumat, 16 Juni 2023 pukul 07.20 WIB, bertempat di Jalan PB Sudirman Gg. III Kelurahan Tompokersan Kecamatan Lumajang telah terjadi kebakaran rumah tinggal. Rumah milik sutrisno terbakar disebabkan oleh kompor yang lupa dimatikan.	
8	19/07/23	TEMPURSARI	PUNDUNGSARI	KRAJAN	LONGSOR	Telah terjadi tanah longsor bibir sungai di Dusun Krajan RT 03 RW 02 Desa Pundungsari Kecamatan Tempursari. Di lokasi tersebut sebelumnya telah dilakukannya pemasangan jumbo bag oleh BPBD Kabupaten Lumajang yang kurang lebih 4,5 tahun lalu. Saat ini beberapa titik terdapat longsor baru, sehingga total panjang longsor bibir sungai sepanjang 25 meter dan tinggi 3 meter. Mengingat bibir sungai yang berjarak 3 meter dengan pemukiman warga, dikhawatirkan jika ada peningkatan debit air sungai akan memperluas longsor.	
9	21/07/23	PADANG	BODANG	KAYU GEDANG	KEBAKARAN RUMAH	Pada hari Rabu, 21 Juni 2023 pukul 10.00 WIB bertempat di Dusun Kayu Gedang RT 01 RW 10 Desa Bodang Kecamatan Padang telah terjadi kebakaran sampah/limbah.	
10	28/07/23	TEMPEH	BESUK	KRAJAN	KEBAKARAN RUMAH	Pada hari Rabu, 28 Juni 2023 pukul 20.30 WIB, bertempat Dusun Krajan Desa Besuk Kecamatan Tempeh telah terjadi kebakaran rumah tinggal. rumah milik subikis priono kebakaran disebabkan oleh korsleting listrik	

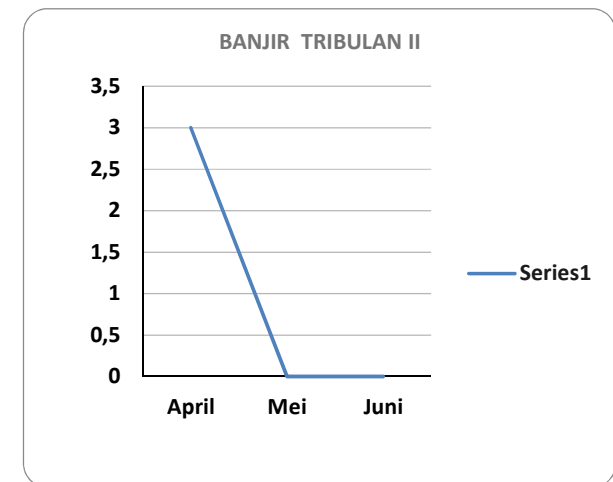
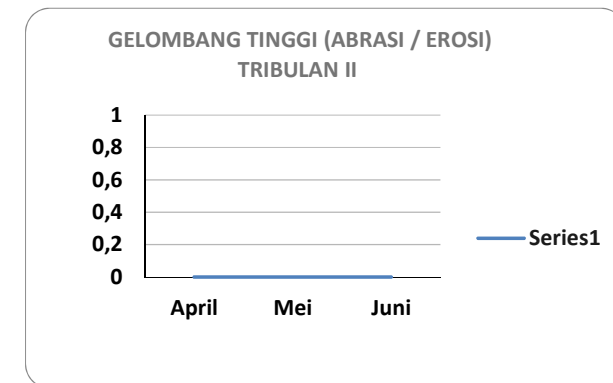
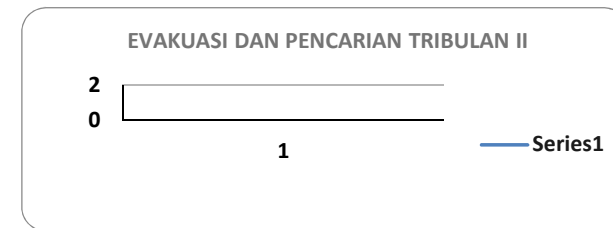
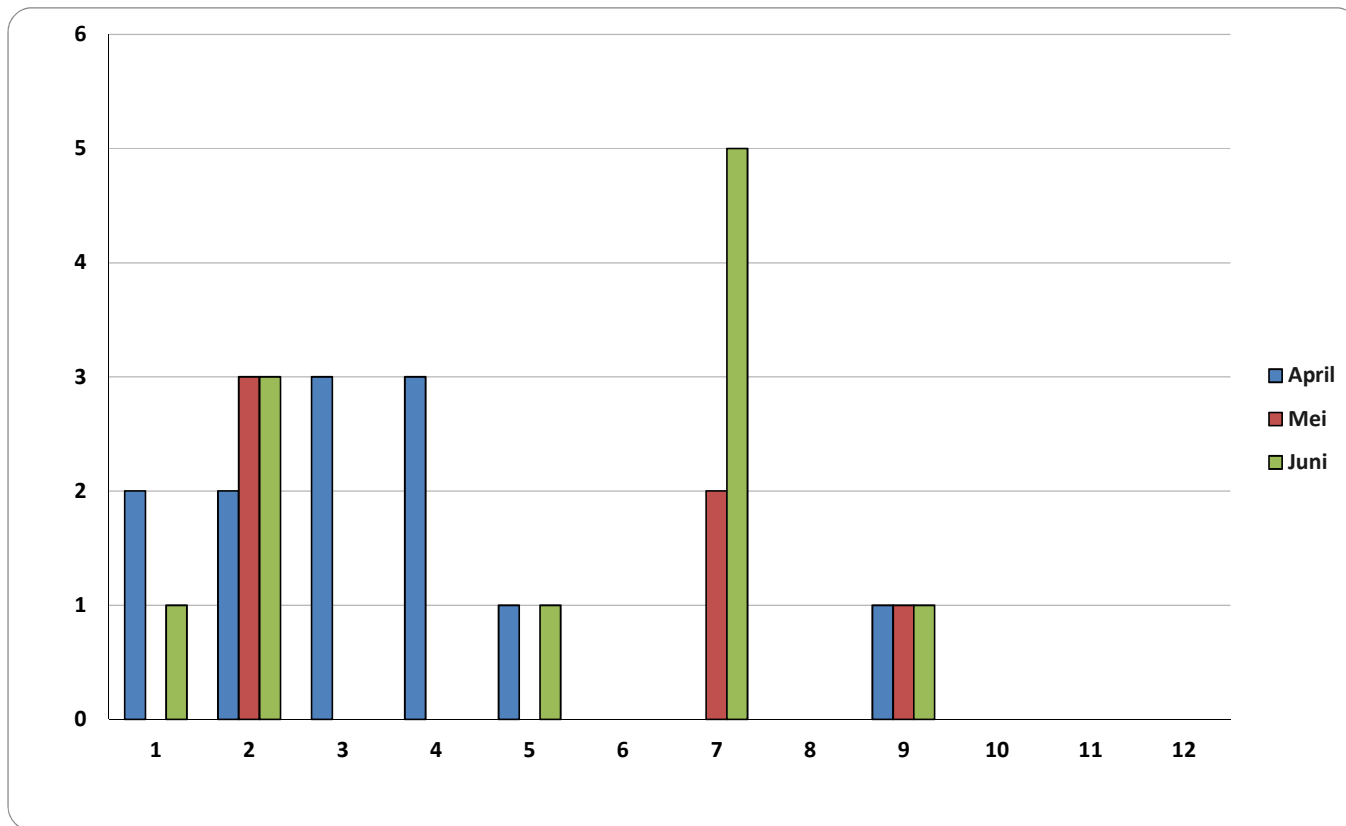
11	30/07/23	LUMAJANG			GEMPA BUMI	Update Info Gempa Mag:6.4, 30-Jun-23 19:57:43 WIB, Lok:8.63 LS,110.08 BT (86 km BaratDaya BANTUL-DIY), Kedlmn:25 Km, dirasakan IV MMI di Nganjuk, Kebumen, Ponorogo, Wonogiri; III-IV MMI di Kulonprogo, Klaten, Karangates, Wonogiri, Kediri; III MMI di Banjarnegara, Purbalingga, Purwokerto, Mokokerto, Pacitan, Gresik, Malang, Salatiga, Jepara; II - III MMI di Lumajang, Blora, Ngawi::BMKG	
----	----------	----------	--	--	------------	---	--

## REKAP KEJADIAN BENCANA TRIBULAN II TAHUN 2023

No	Bulan	LONGSOR	CUACA EKSTRIM	BANJIR GENANGAN	GUNUNG MELETUS	GEMPA BUMI	KRISIS AIR BERSIH	K. RUMAH	BANGUNAN RUSAK	EVAK	KEBAKARAN	ABRASI/E ROSI	TOTAL
1	April	2	2	3	3	1	0	0	0	1	0	0	12
2	Mei	0	3	0	0	0	0	2	0	1	0	0	6
3	Juni	1	3	0	0	1	0	5	0	1	0	0	11
<b>Jumlah kejadian</b>		<b>3</b>	<b>8</b>	<b>3</b>	<b>3</b>	<b>2</b>	<b>0</b>	<b>7</b>	<b>0</b>	<b>3</b>	<b>0</b>	<b>0</b>	<b>29</b>

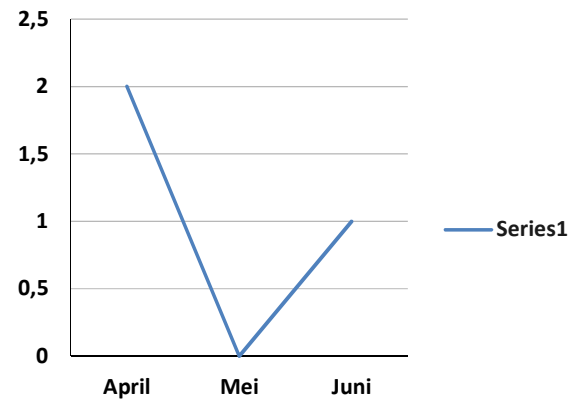




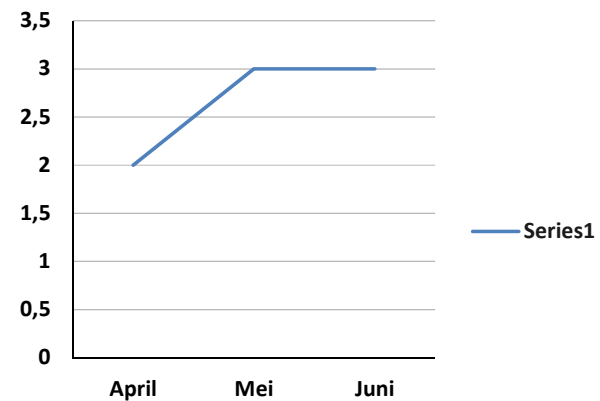


KECAMATAN	LONGSOR	CUACA EKSTREM	BANJIR GENANGAN	GUNUNG MELETUS	GEMPA BUMI	KRISIS AIR BERSIH	K. RUMAH	BANGUNAN RUSAK	EVAK	KEBAKARAN	ABRASI	TOTAL
RANUYOSO	0	0	0	0	0	0	0	0	0	0	0	0
KLAKAH	0	0	0	0	0	0	1	0	0	0	0	1
KEDUNGAJANG	0	0	0	0	0	0	0	0	0	0	0	0
RANDUAGUNG	0	0	0	0	0	0	0	0	0	0	0	0
JATIROTO	0	0	1	0	0	0	0	0	0	0	0	1
ROWOKANGKUNG	0	0	1	0	0	0	0	0	0	0	0	1
YOSOWILANGUN	0	0	0	0	0	0	0	0	2	0	0	2
TEKUNG	0	0	0	0	0	0	0	0	0	0	0	0
KUNIR	0	0	0	0	0	0	1	0	0	0	0	1
TEMPEH	0	0	0	0	0	0	1	0	0	0	0	1
SUMBERSUKO	0	1	0	0	0	0	0	0	0	0	0	1
LUMAJANG	0	0	0	0	2	0	1	0	0	0	0	3
SUKODONO	0	1	1	0	0	0	0	0	0	0	0	2
PADANG	0	1	0	0	0	0	1	0	0	0	0	2
GUCIALIT	0	0	0	0	0	0	0	0	0	0	0	0
SENDURO	2	1	0	0	0	0	0	0	0	0	0	3
PASRUJAMBE	0	1	0	0	0	0	0	0	0	0	0	1
CANDIPURO	0	0	0	0	0	0	1	0	1	0	0	2
PASIRIAN	0	0	0	0	0	0	0	0	0	0	0	0
PRONOJIWO	0	1	0	3	0	0	0	0	0	0	0	4
TEMPURSARI	1	2	0	0	0	0	1	0	0	0	0	4
JUMLAH	3	8	3	3	2	0	7	0	3	0	0	29

LONGSOR TRIBULAN II



CUACA EKSTREM TRIBULAN II



KEBAKARAN RUMAH TRIBULAN II

